

Usos del suelo



METODOLOGÍA



INTRODUCCIÓN

La **estadística de usos del suelo** se centra en la identificación y medición de los usos que se les da a las distintas parcelas tanto agrícolas como forestales e improductivas en Navarra. Tiene como objetivo conocer la localización y extensión de los diferentes usos del suelo y detectar la evolución y los cambios en el mismo.



ÁMBITO

Los datos de la operación estadística “Usos del Suelo” procedían hasta el año 2012 de la cartografía del Mapa de Cultivos y Aprovechamientos (MCA). A partir del año 2013 los resultados los obtuvimos también utilizando como fuente de información el Sistema de Información Geográfica de Parcelas Agrícolas (SIGPAC). Esta cartografía está realizada a escala 1:5000 en lugar de 1:25000 del MCA. A partir del 2015 se decide obtener los datos para las estadísticas de ocupación del suelo directamente del SIGPAC como única fuente de información.

El SIGPAC es la base de datos de referencia para la identificación de las parcelas agrícolas en el marco de la política agrícola común. Se mantiene actualizada principalmente en todos aquellos recintos que han sido declarados en la campaña de la PAC, utilizando las propias declaraciones, mediante fotointerpretación con las ortofotos existentes, inspecciones de campo, alegaciones, coordinación con el Registro vitícola y cambios catastrales entre otros.


Los usos SIGPAC se agregan de la siguiente manera para el análisis estadístico:



CONTACTO | HARREMANETARAKO

estadistica@navarra.es

848 42 34 00



Usos estadística			Usos SIGPAC
Superficie agrícola	Superficie agrícola	Herbáceos	TA. Tierras arables
			TH. Huertas
			IV. Invernaderos
		Leñosos	FF: Mezcla de frutales y frutos secos
			FL. Frutos secos y olivar
			FS. Frutos secos
			FV. Frutos secos y viñedo
			FY. Frutales
			OF. Mezcla de olivar y frutales
			OV. Olivar
			VF. Mezcla de viña y frutal
			VI. Mezcla de viña
			VO. Mezcla de viña y olivar
Superficie forestal	Arbolado	Arbolado	PA. Pasto arbolado
			FO. Forestal
	No arbolado	Matorrales	PR. Pasto arbustivo
		Pastizales	PS. Pasto pastizal (incluye praderas naturales y artificiales)
Improductivas	Sin vegetación, construidas o alteradas	Sin vegetación, construidas o alteradas	IM. Improductivos
			ED. Edificaciones
			ZU. Zona urbana
	CA. Viales		
	Agua	Agua	AG. Corrientes y superficies de agua




DIFUSIÓN

Presentación de los resultados

Los resultados se van a presentar en forma de tabla, mostrando de manera conjunta los resultados correspondientes a las siete Comarcas Agrarias más el total para Navarra. Este formato resulta más compacto y permite comparar visualmente los resultados para cada Comarca.

Debido a esta variación en el procedimiento de elaboración, los datos a partir del año 2015 no son comparables con los años anteriores porque ambas técnicas utilizan distintos niveles de desagregación así como distintas composiciones de grupos en sus clasificaciones. En este año 2022, al igual que en los años anteriores y como variación a tener en cuenta respecto a los datos del 2015, se han considerado las “Praderas naturales y artificiales” dentro de los “Pastizales” ya que no tenemos datos fiables para poderlos diferenciar y tratarlos como superficie agrícola.




Correcciones:

Prados Naturales y Artificiales: La superficie catalogada como praderas naturales que en SIGPAC figuran como pastizales se añade a la superficie de PASTIZAL.

Diferencia de contorno: La suma de superficie de SIGPAC difiere de la suma de la superficie del MCA, porque se han resuelto solapes con otras comunidades autónomas.

Uso improductivo: El uso improductivo de SIGPAC lo consideramos como superficie sin vegetación, pero también se asigna el uso improductivo a muchas superficies que no se sabía que uso asignarle (tierras abandonadas, pastos sin vegetación, edificaciones, canteras...)

Pastizales: Todos los usos de Pastizal se incluyen en terreno forestal. Los Pastizales que declaran de cultivos forrajeros y se observa que ha habido una rotación del terreno antes de 5 años se cambia a Tierra Arable en SIGPAC



La superficie no declarada es de 477.174 has (46% del total de Navarra), en cambio en la parte agrícola el porcentaje es de apenas un 5%. Los datos de las superficies no declaradas son los siguientes:

Clasificación	Uso SIGPAC	Total SIGPAC (ha)	Superficie declarada (ha)	Superficie no declarada (ha)	%
Herbáceos	IV	437,38	342,72	94,66	22%
	TA	301.750,53	289.329,11	12.421,43	4%
	TH	493,31	199,27	294,04	60%
		302.681,22	289.871,09	12.810,13	4%
Leñosos	FF	5,79	4,57	1,22	21%
	FL	23,66	17,39	6,26	26%
	FS	5.439,40	4.094,49	1.344,90	25%
	FV	0,61	0,03	0,58	96%
	FY	4.469,34	2.472,12	1.997,23	45%
	OF	24,44	9,67	14,77	60%
	OV	8.428,51	7.123,10	1.305,41	15%
	VF	21,32	11,19	10,13	48%
	VI	17.881,11	17.146,60	734,51	4%
	VO	23,07	17,45	5,62	24%
		36.317,24	30.896,60	5.420,64	15%
Pastos	PA	38.797,01	24.060,59	14.736,42	38%
	PR	153.766,91	113.366,38	40.400,53	26%
	PS	77.954,56	69.407,06	8.547,50	11%
		270.518,48	206.834,03	63.684,45	24%
Improductivos-forestal	FO	346.869,51	29.477,55	317.391,96	92%
	IM	18.245,46	3.074,11	15.171,34	83%
	AG	11.368,26	213,50	11.154,76	98%
	CA	28.784,86	681,66	28.103,20	98%
	ED	5.437,74	106,80	5.330,94	98%
	ZU	18.157,44	50,78	18.106,66	100%
	ZV	0,00	0,00	0,00	0%
	428.863,26	33.604,40	395.258,86	92%	
Total		1.038.380,21	561.206,12	477.174,09	46%



PARA MÁS INFORMACIÓN

Nastat

[Usos del suelo. Año 2022.](#)



CONTACTO | HARREMANETARAKO
estadistica@navarra.es
848 42 34 00